Kanton Luzern
Gemeinde Triengen

Öffentliche Auflage

Verkehrs- und Erschliessungsrichtplan

1 : 2'500

Öffentliche Auflage vom ..... bis .....

Vom Gemeinderat beschlossen am .....

Der Gemeindepräsident: Der Gemeindeschreiber:

....

Vom Regierungsrat mit Entscheid Nr. ..... vom .....

.....
Datum

.....
Unterschrift

Auftr.-Nr.:	**13.5501**		**suisseplan Ingenieure AG raum + landschaft**
Sachbearb.:	**GH**	Plandatum: **17.07.2023**	Theaterstrasse 15 | 6003 Luzern | T +41 58 310 57 80
Gezeichnet:	**MGM**	Plangrösse: **84 x 60**	www.suisseplan.ch | luzern@suisseplan.ch

suisse plan

N:\13 LU\55 Triengen\01 OP Triengen\13 Nutzungsplan\40 dA\GIS\Verkehrsrichtplan\gws\Vk_RIP.gws

Legende

bestehend	geplant	
		Hauptverkehrsstrasse
		Verbindungsstrasse
		Sammelstrasse
		Erschliessungsstrasse
		Fussweg
		Fuss- und Radweg
		Radweg
		Wanderweg
		Fusionsweg
		Aufhebung Wanderweg
		Fussgängerstreifen
		Bushaltestelle
	V1	Gestalterische Massnahme auf einem Strassenabschnitt
	G2	Zone mit beschränkter Geschwindigkeit
		zu erschliessende Bauzone
		Versorgungsgebiet
		Bauzonen erschlossen
		Reservezone (Übriges Gebiet b)
		Wald
		Gewässer

Übersicht Fusionsweg 1 : 35'000

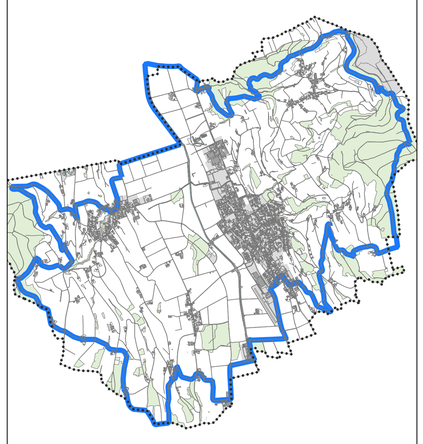

Dieboldswil

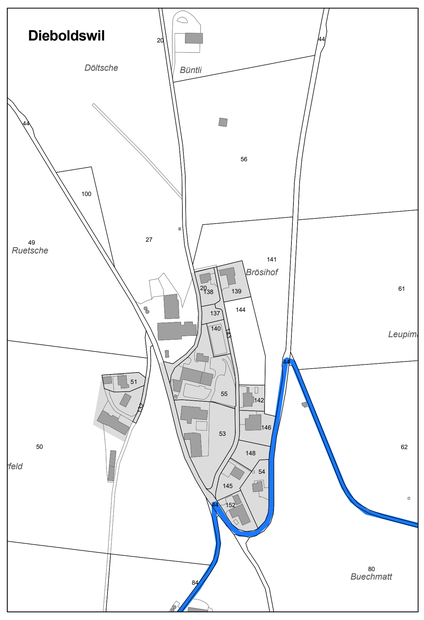

Triengen

Grundlage vom Januar 2023 © Nachführungsgeometer

Kulmerau

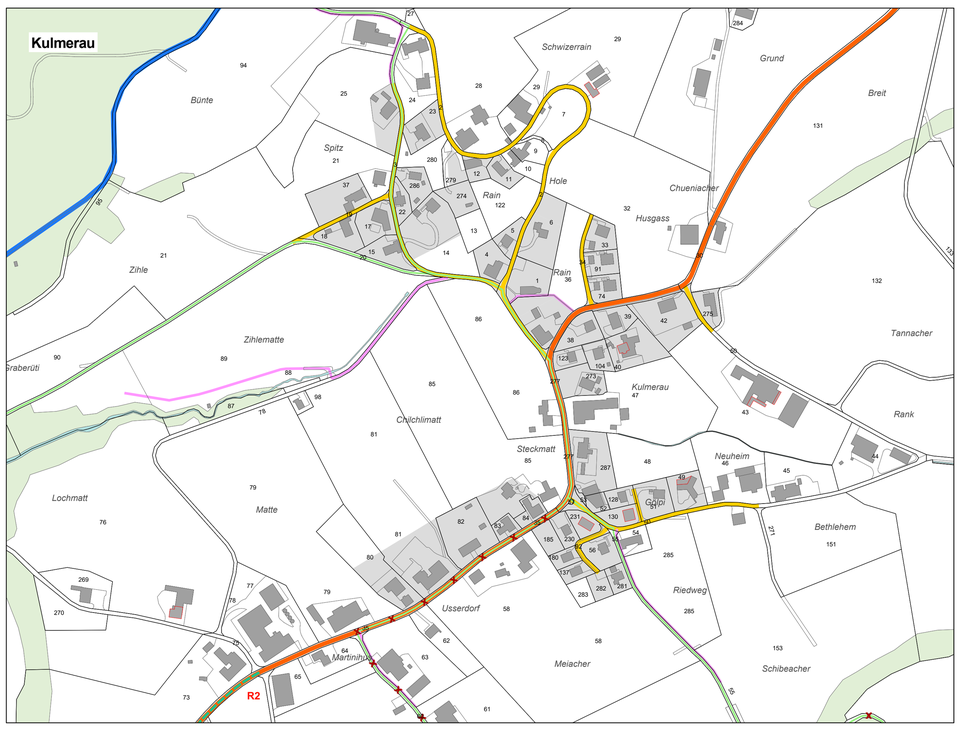
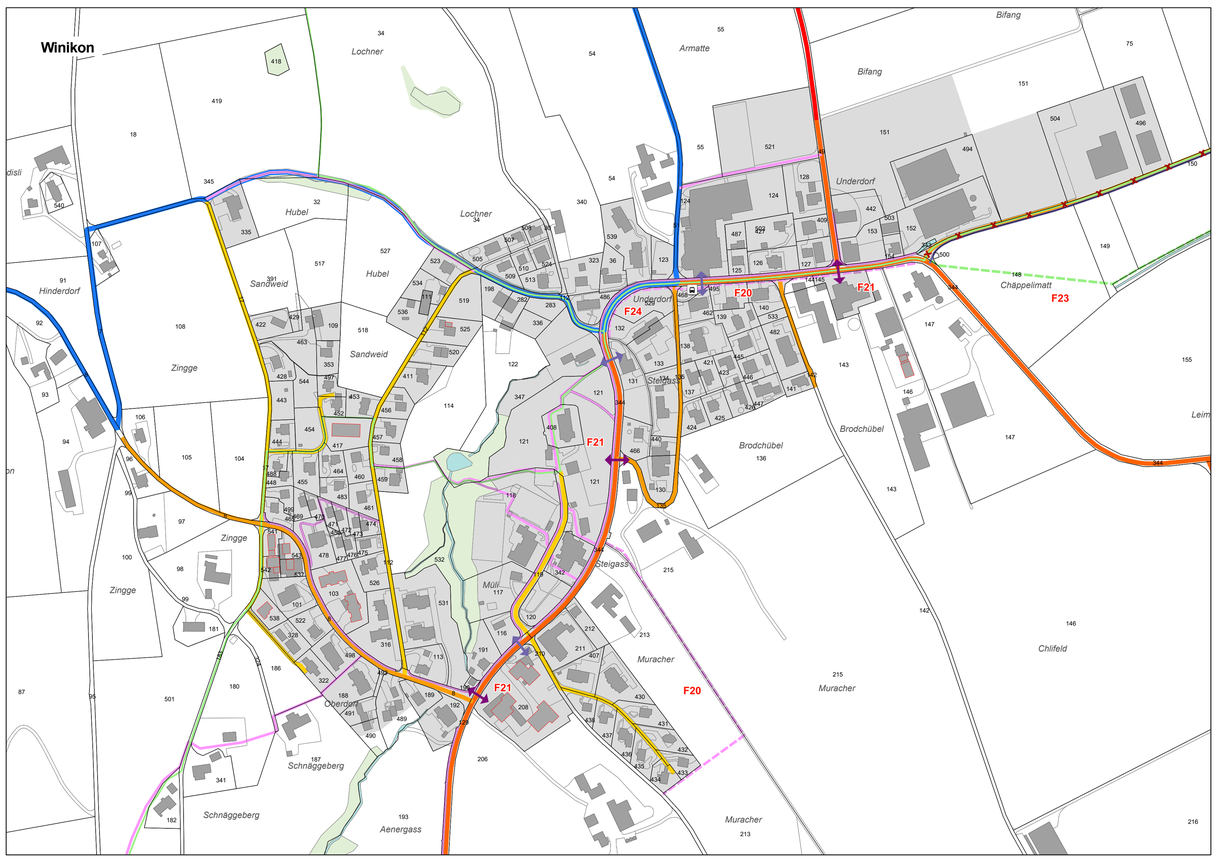
Winikon