Gemeinde Triengen

Teilrevision Zonenplan

Deponie Dungele

1:5'000

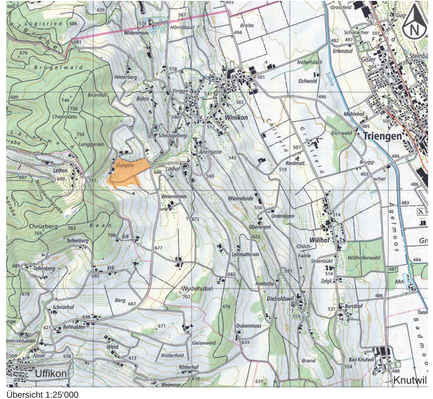

Übersicht 1:25'000

Gemeindeversammlung

Zimmermann Umweltlogistik AG
Faden 3
6373 Buochs

GEOTEST AG
Grisigenstrasse 6
6048 Horw
041 349 24 61
horw@geotest.ch
www.geotest.ch

Plan-Nr. 2319305.10-01 / 15. August 2026

GEOTEST
Nachhaltig mehr Sicherheit.

Kanton Luzern
Gemeinde Triengen
Oberdorf 2, 6234 Triengen
Telefon 041 935 44 55
gemeindeverwaltung@triengen.ch

ÄNDERUNG ZONENPLAN
DEPONIEZONE DUNGELE

Öffentliche Auflage vom 19.01.2026 bis 17.02.2026

Beschlossen durch die Stimmberechtigten an der Gemeindeversammlung vom 30. November 2026

Die Gemeindepräsidentin	Der Gemeindeschreiber
.....	.....
Isabelle Kunz	Marcel Meichtry

Vom Regierungsrat gemäss Beschluss Nr. ..... vom ..... genehmigt.

.....

Datum

.....

Unterschrift

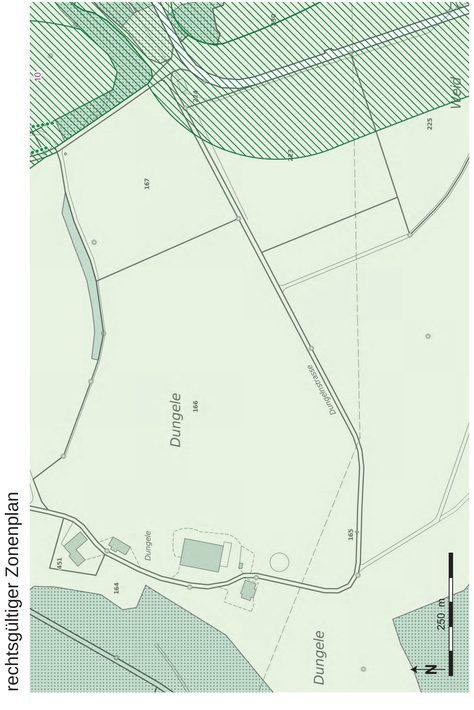

rechtsgültiger Zonenplan

Nichtbauzonen: Landwirtschaftszone, übriges Gebiet
weitere Festlegungen: Hecken, Landschaftsschutzzone
Information: Wald

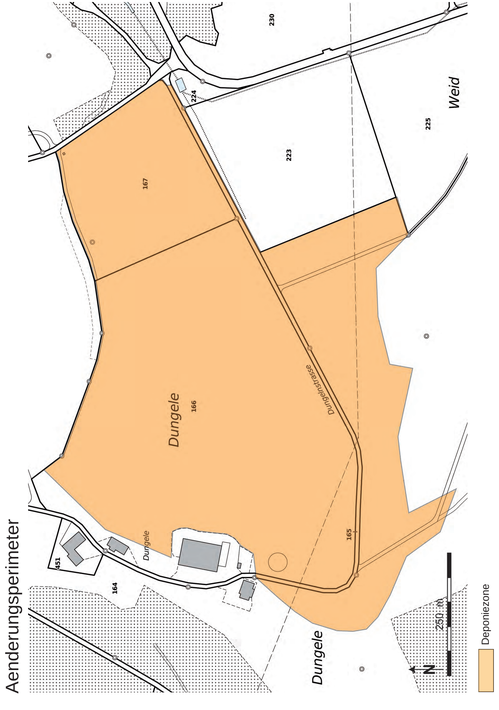

Aenderungsperimeter

Deponiezone

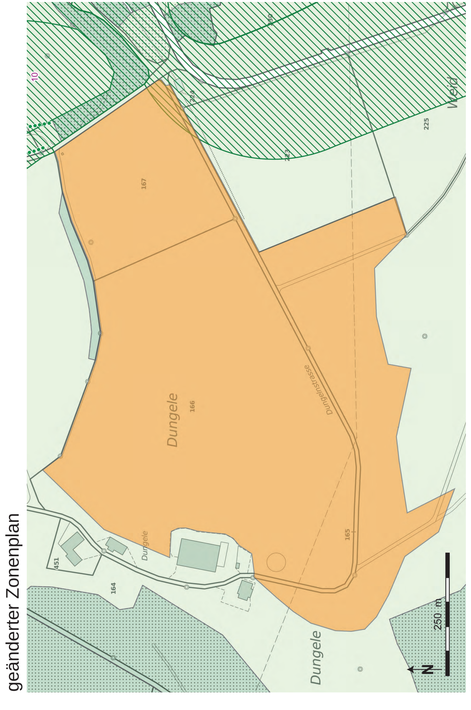

geänderter Zonenplan

Nichtbauzonen: Landwirtschaft, übriges Gebiet
Deponiezone
weitere Festlegungen: Hecken, Landschaftsschutz
Information: Wald