Zimmermann Umweltlogistik AG, Faden 3, 6367 Buochs

Triengen-Winikon (LU)
Deponie Dungelen

Bauprojekt

Istzustand

Situation 1:2000

Auftrag: 2319305 Deponie Dungelen (84484)	Rev. Index	Datum	Beschreibung der Änderung	Gez.	PL	SUP
	-	15.08.2026		cg		
	a					
	b					

GEOTEST
GEOLOGEN / INGENIEURE / GEOPHYSIKER / UMWELTFACHLEUTE

GETOTEST AG
GRISIGENSTRASSE 6
CH-6048 HORW

T +41 (0)41 349 24 50
F +41 (0)41 349 24 51

horw@geotest.ch
www.geotest.ch

Format	297.00 x 840.00 mm
File	#2319305.6-01 ist.dwg#
Plot	15. August 2026
Dokument Nr.:	**2319305.11-01**

Genehmigungsinhalte

- Deponiezone (84'837 m²)
- Ablagerungsperimeter (60'808 m²)

Orientierende Inhalte

- Gebäude
- Hochspannungs-Freileitung
- 895 Parzellengrenze, -nummer
- bestockte Flächen
- Topographie Ausgangszustand
- Profilspuren

Quellen:
- Amtliche Vermessung: Geoshop Luzern, Stand 20.06.2018.
- Höhenmodell: swissALTI3D, swisstopo, Bezug 10.05.2018.

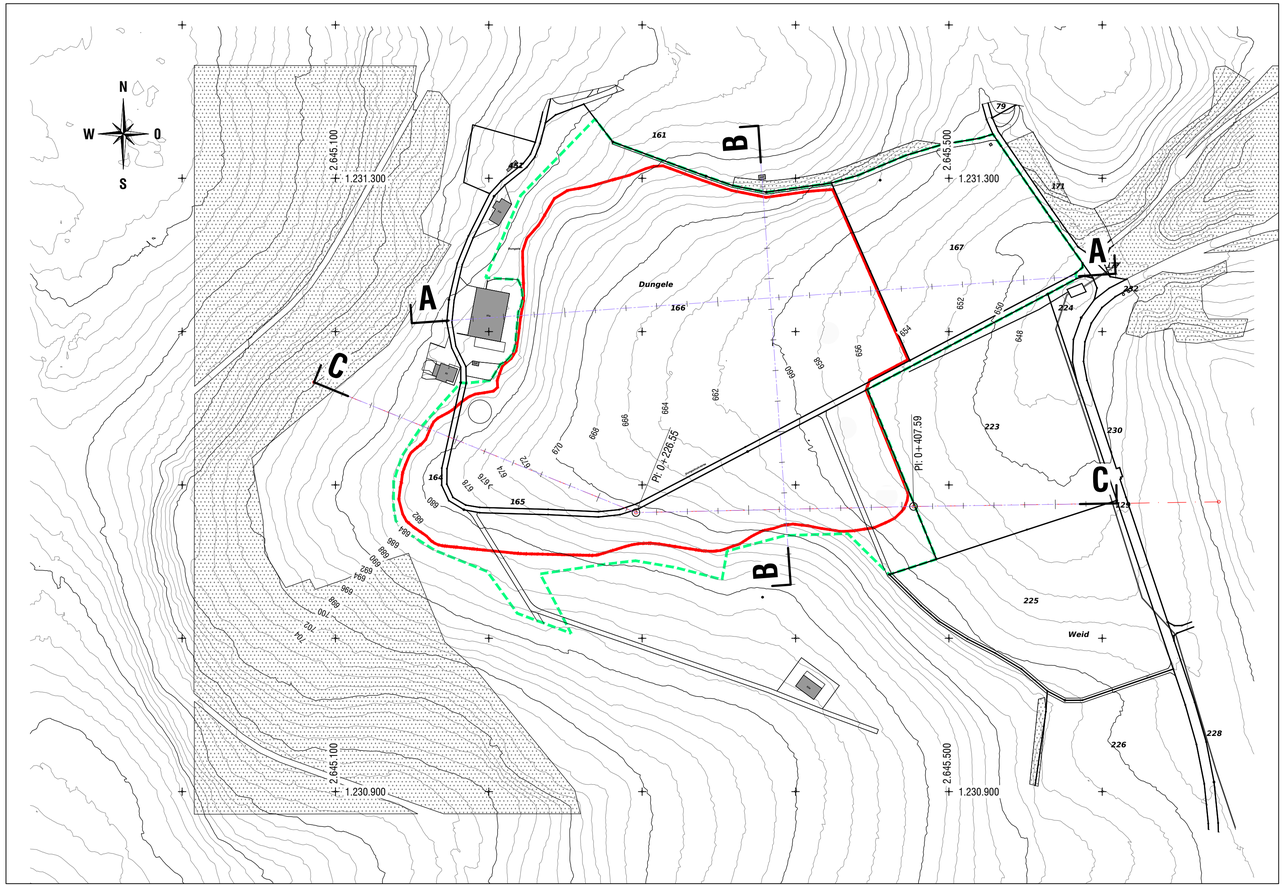

Zimmermann Umweltlogistik AG, Faden 3, 6367 Buochs

Triengen-Winikon (LU)
Deponie Dungelen

Bauprojekt

Endgestaltung

Situation 1:2000

Auftrag: 2319305 Deponie Dungelen (84484)	Rev. Index	Datum	Beschreibung der Änderung	Gez.	Pl.	SUP
	-	15.08.2026		cg		
	a					
	b					

GEOTEST
GEOLOGEN / INGENIEURE / GEOPHYSIKER / UMWELTFACHLEUTE

GETOTEST AG
GRISIGENSTRASSE 6
CH-6048 HORW

T +41 (0)41 349 24 50
F +41 (0)41 349 24 51

horw@geotest.ch
www.geotest.ch

Format	297.00 x 840.00 mm
File	#2319305.6-02 end.dwg#
Plot	15. August 2026
Dokument Nr.:	**2319305.11-02**

Genehmigungsinhalte

- Deponiezone (84'837 m²)
- Ablagerungsperimeter (60'808 m²)
- Topographie Endgestaltung
- Verlegte Erschliessungsstrasse

Mächtigkeit [m]			
Kl.	von	bis	Farbe
1	0.00	1.00	
2	1.00	2.50	
3	2.50	5.00	
4	5.00	7.50	
5	7.50	11.36	

Orientierende Inhalte

- Gebäude
- Hochspannungs-Freileitung
- 895 Parzellengrenze, -nummer
- bestockte Flächen
- Topographie Ausgangszustand
- Profilspuren

Quellen:
- Amtliche Vermessung: Geoshop Luzern, Stand 20.06.2018.
- Höhenmodell: swissALTI3D, swisstopo, Bezug 10.05.2018.

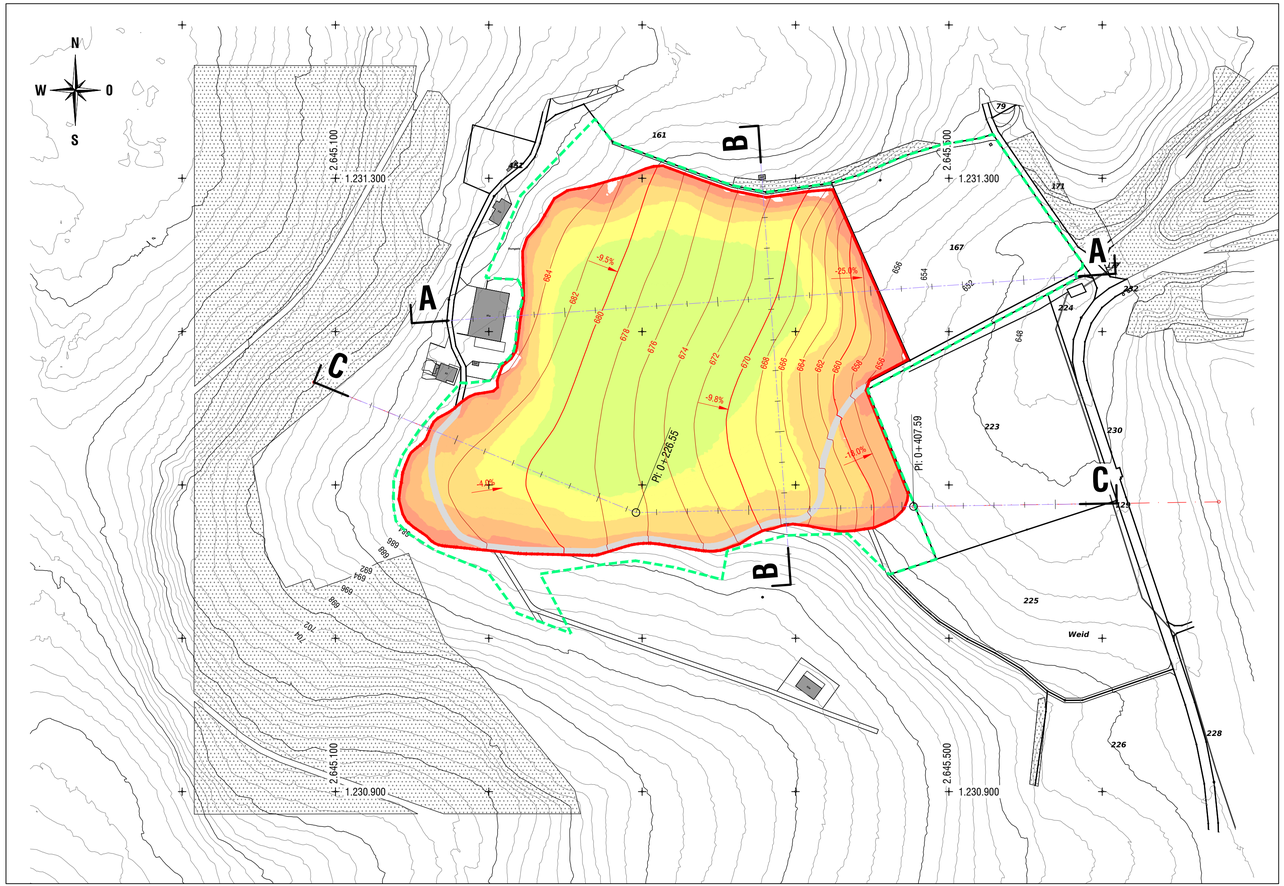

Zimmermann Umweltlogistik AG, Faden 3, 6367 Buchs

Triengen-Winikon (LU)
Deponie Dungelen

Bauprojekt

Betriebszustand 1

Situation 1:2000

Auftrag: 2319305 Deponie Dungelen (B4484)	Rev. Index	Datum	Beschreibung der Änderung	Gez.	PL	SUP
	-	15.08.2026		cg		
	a					
	b					

GEOTEST
GEOLOGEN / INGENIEURE / GEOPHYSIKER / UMWELTFACHLEUTE

GETOTEST AG
GRISIGENSTRASSE 6
CH-6048 HORW
T +41 (0)41 349 24 50
F +41 (0)41 349 24 51
horw@geotest.ch
www.geotest.ch

Format	297.00 x 840.00 mm
File	#2319305.6-03 bz01.dwg#
Plot	15. August 2026
Dokument Nr.:	**2319305.11-03**

Genehmigungsinhalte

- Deponiezone (84'837 m²)
- Ablagerungsperimeter (60'808 m²)
- Topographie Endgestaltung
- Verlegte Erschliessungsstrasse
- Sickerleitung
- Transportleitung
- Oberflächenabfluss
- Endgestaltung, Landwirtschaft
- Endgestaltung Ökologie
- Deponieboden
- temporäre Böschung
- Oberbodendepot
- Unterbodendepot

Orientierende Inhalte

- Gebäude
- Hochspannungs-Freileitung
- 895 Parzellengrenze, -nummer
- bestockte Flächen
- Topographie Ausgangszustand
- Profilspuren

Quellen:
- Amtliche Vermessung: Geoshop Luzern, Stand 20.06.2018.
- Höhenmodell: swissALTI3D, swisstopo, Bezug 10.05.2018.

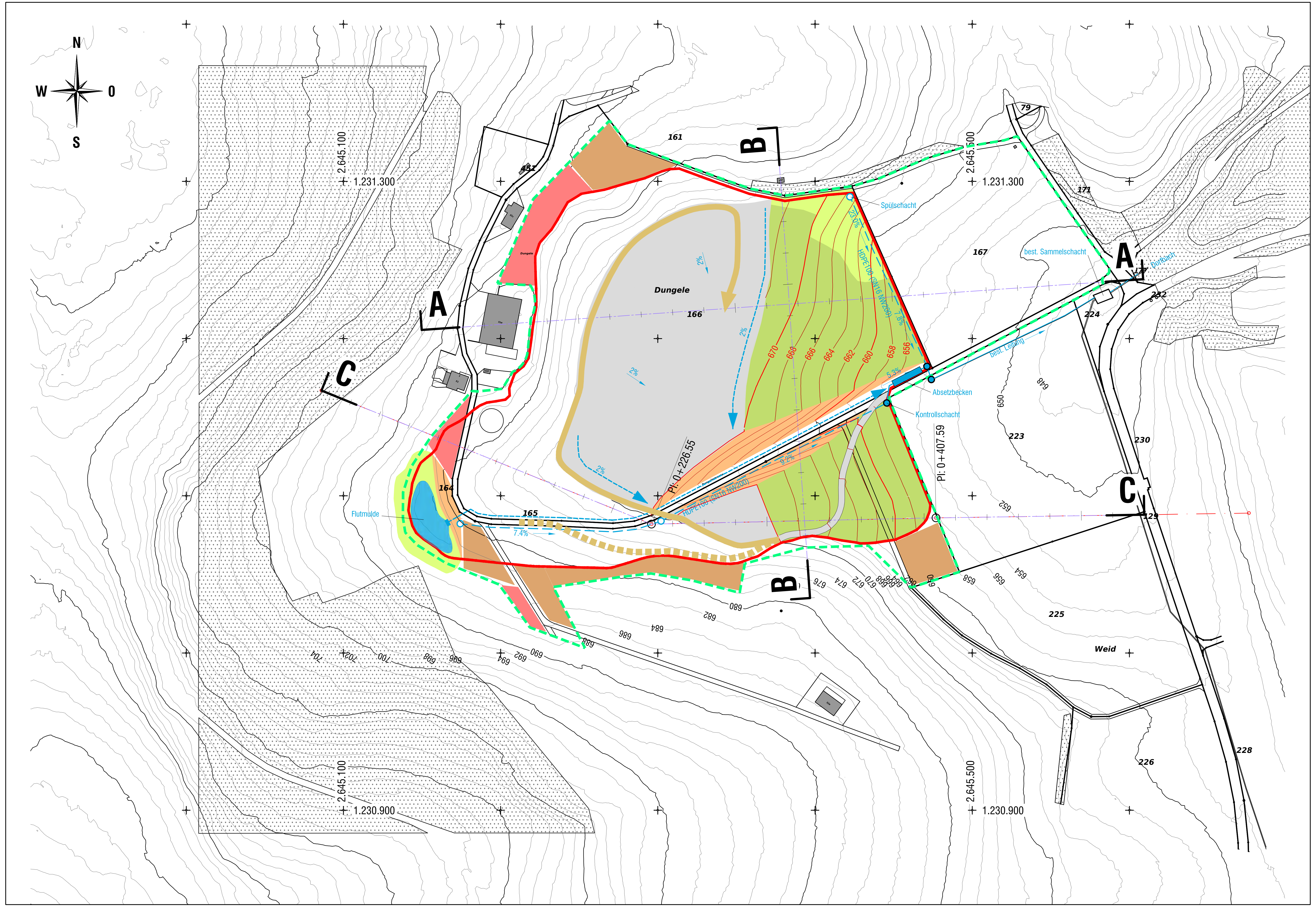

Zimmermann Umweltlogistik AG, Faden 3, 6367 Buochs

Triengen-Winikon (LU)
Deponie Dungelen

Bauprojekt

Betriebszustand 2

Situation 1:2000

Auftrag: 2319305 Deponie Dungelen (84484)	Rev. Index	Datum	Beschreibung der Änderung	Gez.	Pl.	SUP
	-	15.08.2026		cg		
	a					
	b					

GEOTEST
GEOLOGEN / INGENIEURE / GEOPHYSIKER / UMWELTFACHLEUTE

GEOTEST AG
GRISIGENSTRASSE 6
CH-6048 HORW

T +41 (0)41 349 24 50
F +41 (0)41 349 24 51

horw@geotest.ch
www.geotest.ch

Format	297.00 x 840.00 mm
File Plot	#2319305.6-04 bz02.dwg# 15. August 2026
Dokument Nr.:	**2319305.11-04**

Genehmigungsinhalte

- Deponiezone (84'837 m²)
- Ablagerungsperimeter (60'808 m²)
- Topographie Endgestaltung
- Verlegte Erschliessungsstrasse
- Sickerleitung
- Transportleitung
- Oberflächenabfluss
- Endgestaltung, Landwirtschaft
- Endgestaltung Ökologie
- Deponieboden
- temporäre Böschung
- Oberbodendepot
- Unterbodendepot

Orientierende Inhalte

- Gebäude
- Hochspannungs-Freileitung
- 895 Parzellengrenze, -nummer
- bestockte Flächen
- Topographie Ausgangszustand
- Profilspuren

Quellen:
- Amtliche Vermessung: Geoshop Luzern, Stand 20.06.2018.
- Höhenmodell: swissALTI3D, swisstopo, Bezug 10.05.2018.



Zimmermann Umweltlogistik AG, Faden 3, 6367 Buochs

Triengen-Winikon (LU)
Deponie Dungelen

Bauprojekt

Profilschnitte

Situation 1:2000

Auftrag: 2319305 Deponie Dungelen (84484)	Rev. Index	Datum	Beschreibung der Änderung	Gez.	PL	SUP
	-	15.08.2026		cg		
	a					
	b					

GEOTEST

GEOLOGEN / INGENIEURE / GEOPHYSIKER / UMWELTFACHLEUTE

GETOTEST AG
GRISIGENSTRASSE 6
CH-6048 HORW

T +41 (0)41 349 24 50
F +41 (0)41 349 24 51

horw@geotest.ch
www.geotest.ch

Format	297.00 x 840.00 mm
File	#2319305.6-05 profile.dwg#
Plot	15. August 2026
Dokument Nr.:	**2319305.11-05**

Legende

- Topographie Endgestaltung
- Topographie Ausgangslage
- Hochspannungs-Freileitung

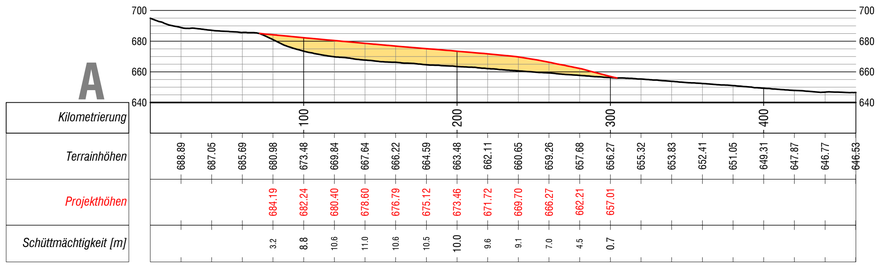

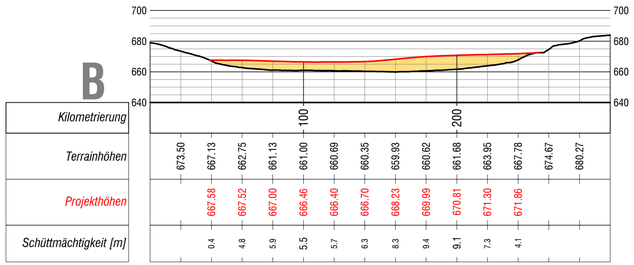

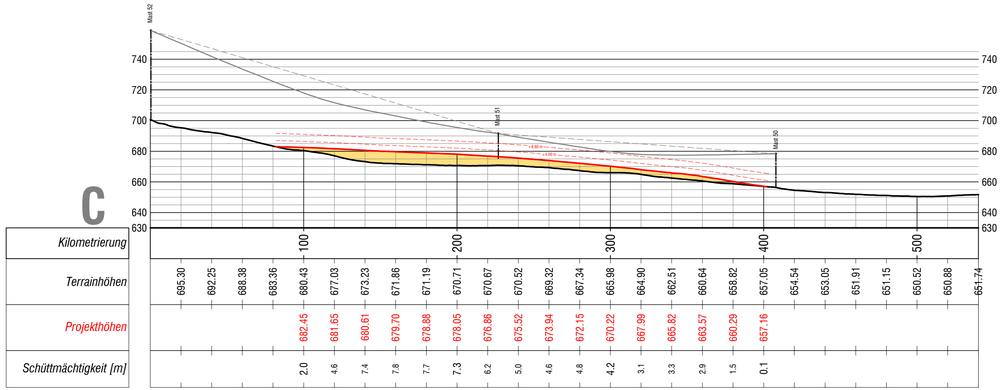

Quellen:
- Amtliche Vermessung: Geoshop Luzern, Stand 20.06.2018.
- Höhenmodell: swissALTI3D, swisstopo, Bezug 10.05.2018.

Zimmermann Umweltlogistik AG, Faden 3, 6367 Buochs

Triengen-Winikon (LU)
Deponie Dungelen

Bauprojekt

Entwässerungsplan

Situation 1:2000

Auftrag: 2319305 Deponie Dungelen (84484)	Rev. Index	Datum	Beschreibung der Änderung	Gez.	Pl.	SUP
	-	15.08.2026		cg		
	a					
	b					

GEOTEST
GEOLOGEN / INGENIEURE / GEOPHYSIKER / UMWELTFACHLEUTE

GEOTEST AG
GRISIGENSTRASSE 6
CH-6048 HORW

T +41 (0)41 349 24 50
F +41 (0)41 349 24 51

horw@geotest.ch
www.geotest.ch

Format	297.00 x 840.00 mm
File Plot	#2319305.6-06 entwasserung.dwg# 15. August 2026
Dokument Nr.:	**2319305.11-06**

Genehmigungsinhalte

- Deponiezone (84'837 m²)
- Ablagerungsperimeter (60'808 m²)
- Topographie Endgestaltung
- Verlegte Erschliessungsstrasse
- Sickerleitung
- Transportleitung
- Oberflächenabfluss
- bestehende Leitungen
- Kontroll-, Sammelschacht
- Flutmulde

Orientierende Inhalte

- Gebäude
- Hochspannungs-Freileitung
- 895 Parzellengrenze, -nummer
- bestockte Flächen
- Topographie Ausgangszustand
- Profilspuren

Quellen:
- Amtliche Vermessung: Geoshop Luzern, Stand 20.06.2018.
- Höhenmodell: swissALTI3D, swisstopo, Bezug 10.05.2018.

